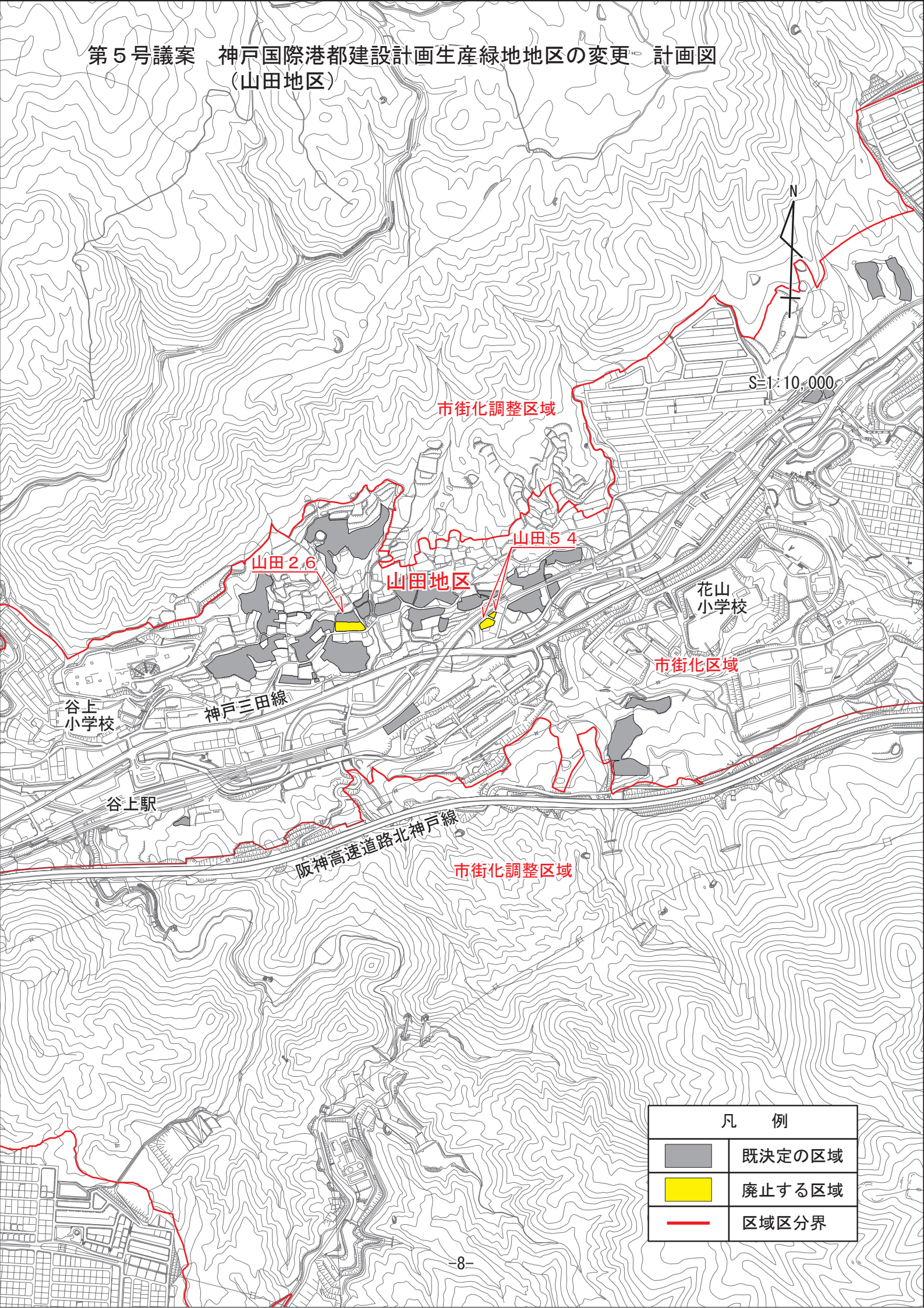


第5号議案 神戸国際港都建設計画生産緑地地区の変更計画図
(山田地区)



市街化調整区域

山田2.6

山田地区

山田5.4

花山
小学校

市街化区域

谷上
小学校

神戸三田線




谷上駅

阪神高速道路北神戸線

市街化調整区域

S=1:10,000



凡 例	
	既決定の区域
	廃止する区域
	区域区分界